



مجلة

# العلوم الإنسانية

علمية محكمة - نصف سنوية

Journal of Human Sciences

تصدرها كلية الآداب / الخمس

جامعة المرقب. ليبيا

Issued by Faculty of Arts -  
Alkhums - Elmergib University -  
Libya

تصنيف معامل التأثير العربي 2024م (2.05)

تصنيف معامل ارسيف Arcif 2024م (0.0185)

سبتمبر

2024م

تصنيف الرقم الدولي (2710-3781/ISSN)

رقم الإيداع القانوني بدار الكتب الوطنية (2021/55)

## التحليل المكاني لتوزيع قاعات المناسبات الاجتماعية في بلدية الخمس

إعداد: د. أنور عمر أبوشينة\*

## الملخص:

تعرضت هذه الدراسة إلى حصر وتوزيع قاعات المناسبات الاجتماعية في بلدية الخمس، وقد حاول هذا البحث توضيح تطور القاعات وتوزيعها في منطقة الدراسة، واعتمدت هذه الدراسة على مجموعة من المعايير لقياس مدى الملائمة المكانية لأفضل موقع، حيث أظهرت نتائج البحث أن منطقة الدراسة تعاني من قلة القاعات، وعلى الدولة إنشاء قاعات للمناسبات الاجتماعية وتغطية المناطق التي تقتقر إلى خدمات هذه القاعات.

## Abstract

This study was exposed to the inventory and distribution of social event halls in the municipality of Al-Khums. This research attempted to clarify the development of halls and their distribution in the study area. This study relied on a set of criteria to measure the extent of spatial suitability for the best location. The research results showed that the study area suffers from a lack of halls and the state should establish halls for social events and cover areas that lack the services of these halls.

## المقدمة:

بدأ الجغرافيون يهتمون بموضوع الخدمات داخل الحيز المكاني، ويتناولونه بالدراسة والتحليل منذ فترة طويلة، لما له من أهمية في تقدم وتنمية المجتمعات

\* قسم الجغرافيا-كلية الآداب الخمس-جامعة المرقب.

الإنسانية، وأدرج هذا النوع من الدراسة في مجال الجغرافية تحت فرع من فروع الجغرافية البشرية ألا وهو جغرافية الخدمات (1).

تحتل الخدمات المجتمعية (community services) التي تمثل الجزء الأكثر أهمية في قطاع الخدمات العامة بمكانة كبيرة في حياة السكان ما تقدمه من تسهيلات ذات تماس مباشر بحاجات السكان اليومية، وفي تطور مؤسساتهم المدنية، والتي تتصل بالمجتمع من حيث تركيبه ووظائفه المختلفة بالشكل الذي لا يمكن لأي مجتمع الاستغناء عنها (2)، ولهذا فإن خدمات قاعات المناسبات الاجتماعية من أهم الخدمات التي لا بد من الاهتمام بها، فإن التوزيع الحالي لهذه القاعات يظهر بصورة تحتاج إلى دراسة من مختلف الجوانب داخل منطقة الدراسة، وذلك لتحديد وتوزيع مواقعها حسب المعايير التخطيطية لها والكشف عن نمط التوزيع المكاني.

وقد تزايدت تطبيقات نظم المعلومات الجغرافية GIS؛ لأنها أحدث المجالات التطبيقية التي تساهم في دعم الدراسات الجغرافية المعاصرة إلى جانب القدرة على معالجة البيانات المكانية وإجراء التحليلات المكانية وربطها بالمعلومات الوصفية، لإعطاء نتائج إيجابية أو سلبية للتوزيع الحالي.

### المشكلة:

تتمثل مشكلة الدراسة في نقص قاعات المناسبات الاجتماعية الأمر الذي يترتب عليه قلة العديد من الشوارع داخل الأحياء السكنية سواء كانت الفرعية أو ربما حتى الرئيسية نوعاً ما، وذلك بنصب الخيام فيها، الأمر الذي يؤدي إلى عرقلة

1 - أبو القاسم علي سنان، التحليل المكاني للخدمات التعليمية في مدينة الخمس، مجلة البحوث الأكاديمية، 2013، ص 381.

2 - رياض كاظم الجميلي، كفاءة التوزيع المكاني للخدمات المجتمعية (التعليمية والصحية والترفيهية) في مدينة كربلاء، رسالة دكتوراه غير منشورة، كلية التربية ابن رشد، جامعة بغداد، 2007، ص 3.

الحركة بين هذه الاحياء السكنية، عليه فإن انتشار هذه الظاهرة ناتج عن قلة وجود قاعات المناسبات الاجتماعية التي تحد من هذه الإشكالية، وعليه جاءت هذه الدراسة لتسليط الضوء على هذه المشكلة والبحث عن أفضل الحلول لها.

#### - أهمية الدراسة:

تكمن أهمية الدراسة في كونها تسلط الضوء على هذه الإشكالية وما يترتب عليها من عراقيل للحركة داخل مناطق التركيز السكاني في منطقة الدراسة، ومحاولة إيجاد الحلول المناسبة لتفادي كل ذلك.

#### -الأهداف:

1- عمل مسح ميداني شامل لجميع قاعات المناسبات الاجتماعية في بلدية الخمس وإنشاء قاعدة بيانات باستخدام نظم المعلومات الجغرافية.

2- تحليل وتقييم واقع القاعات المناسبات الاجتماعية داخل البلدية.

3- التعرف على نمط التوزيع المكاني لقاعات المناسبات الاجتماعية بمنطقة الدراسة.

#### -الفرضيات:

تتوزع قاعات المناسبات الاجتماعية بشكل غير منظم مما جعلها لا تغطي ما تحتاجه منطقة الدراسة.

#### - منهجية الدراسة:

#### طرق جمع البيانات:

أ. المصادر المكتبية: اعتمد الباحث علي الكتب والبحوث ذات العلاقة ومراجعة مكتب التخطيط ببلدية الخمس.

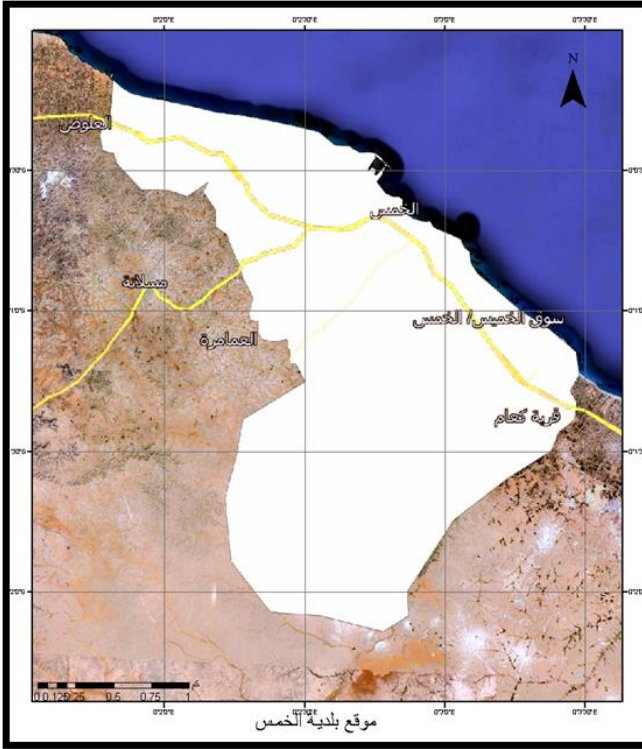
ب. المسح الميداني الشامل: حيث تم في هذه الدراسة حصر كل قاعات المناسبات الاجتماعية يوليو 2024م وذلك من خلال المقابلات الشخصية مع بعض أصحاب

القاعات وكذلك تحديد مواقعها باستخدام GPS.

## موقع منطقة الدراسة:

تقع المنطقة فلكياً بين دائرتي عرض 30 32 و 43 32 شمالاً، وبين خطي طول 03 14 و 25 14 شرقاً، وتقع جغرافياً في شمال غرب ليبيا، التي يبعد مركزها عن مدينة طرابلس حوالي 120 كم، وتبلغ مساحتها حوالي 977.6 كم<sup>2</sup> (\*). ويحدها البحر المتوسط شمالاً، ومن الغرب بلدية قصر الاخيار، ومن الجنوب بلدية مسلاته، ومن الشرق بلدية زليتين والشكل الآتي يوضح الموقع الجغرافي لمنطقة الدراسة.

## خريطة (1) توضح الموقع الجغرافي لمنطقة الدراسة (بلدية الخمس)



المصدر: من عمل الباحث استناداً إلى المكتب الاستشاري الهندسي مكتب طرابلس، بيانات غير منشورة.

\* حساب الباحث استناداً إلى برنامج Arc Map.

**-التقنيات المستخدمة في الدراسة:**

تم تحديد مواقع قاعات المناسبات الاجتماعية باستخدام جهاز تحديد المواقع GPS، وكذلك تم استخدام برنامج نظم المعلومات الجغرافية بإصدار Map10.8 Arc لدراسة وبناء قاعدة بيانات جغرافية للقاعات في منطقة الدراسة، وكذلك استخدام Google Earth وإنتاج خرائط رقمية تبين توزيعها الجغرافي.

**منهجية البحث:**

1. المنهج الوصفي: يعد من أبرز المناهج في البحوث حيث يساهم في التعرف على ظاهرة البحث وتفسير الظروف المحيطة بها.
2. الأسلوب الكمي وهو أسلوب احصائي معتمد على تحليلات إحصائية للوصول إلى نتائج دقيقة.

**-الدراسات السابقة:**

1-أما دراسة (حاتم محمد خالد، 2014م)<sup>(1)</sup>، حاولت الدراسة أن تبين التحليل المكاني لتوزيع الفنادق في مدينة البيضاء وتطرقت الدراسة إلى تحليل نمط وشكل توزيع الفنادق وإنشاء قاعدة بيانات مكانية لها، ومن أبرز وأهم النتائج أن توزيع الفنادق كان عشوائياً في الغالب ولا يتناسب مع الامتداد العمراني ومع الاعتبارات التخطيطية.

2-دراسة (أبو القاسم علي سنان 2017م)<sup>(2)</sup>، توضح التحليل المكاني للصيديات في مدينة الخمس باستخدام نظم المعلومات الجغرافية "GIS"، تبين تطور عدد الصيديات وعلاقتها بتوزيع السكان والمساحة على مستوى المحلات، وكذلك تناولت هذه الدراسة تحليل الخصائص المكانية للصيديات في مدينة الخمس، وجاءت نتائج

<sup>1</sup> - حاتم حمد خالد، التحليل المكاني لتوزيع الفنادق في مدينة البيضاء، جامعة بنغازي، مجلة العلوم والدراسات الإنسانية، المرح مجلة الكترونية محكمة، 2014م.

<sup>2</sup> -أبو القاسم علي سنان، التحليل المكاني للصيديات بمدينة الخمس باستخدام نظم المعلومات الجغرافية، مجلة العلوم الإنسانية، العدد 14، مارس 2017م.

تؤكد على أن أغلب الصيدليات تركزت بالقرب من المستشفيات والعيادات والمصحات، ومن أهم التوصيات ضرورة إتباع المعايير التخطيطية عند إنشاء وافتتاح صيدليات جديدة في مدينة الخمس.

3- ومن أهم الدراسات التي تناولت جغرافية الخدمات، دراسة قامت بها (شروق محمد قيسي، ورائية فضل الله عبد الله الشيخ، 2019م)<sup>(1)</sup>. تناولت تحليل مدى ملائمة مواقع قاعات الاحتفالات في جدة باستخدام نظم المعلومات الجغرافية، وقد ركزت على المعايير المعتمدة التي يجب توفرها في مواقع قاعات الاحتفالات من وزارة البلدية، وتحليل درجة ملائمة هذا التوزيع باستخدام "GIS" وضحت الدراسة أن اغلب مواقع القاعات تتوافق مع الشروط والمعايير المعتمدة.

#### - مفهوم قاعات المناسبات الاجتماعية:

قاعات المناسبات الاجتماعية، مثل قصور الأفراح والاستراحات، هي أماكن مخصصة لاستضافة الفعاليات الاجتماعية مثل حفلات الزفاف، الخطوبة، الأعياد، والاجتماعات العائلية. هذه القاعات توفر بيئة مناسبة ومجهزة بكافة الخدمات اللازمة لضمان نجاح الفعالية، مثل أنظمة الصوت والإضاءة، أماكن الجلوس، وأحياناً خدمات الطعام والشراب<sup>(2)</sup>.

تعتبر هذه القاعات جزءاً مهماً من البنية التحتية الاجتماعية؛ لأنها تساهم في تعزيز الروابط الاجتماعية وتوفير أماكن آمنة ومريحة للاحتفال بالمناسبات المختلفة. في بعض الدول، هناك اشتراطات وضوابط محددة لإنشاء وتشغيل هذه القاعات لضمان سلامة وراحة الضيوف<sup>(3)</sup>.

<sup>1</sup> - شروق محمد قيسي، ورائية فضل الله عبد الله الشيخ، تحليل مدى ملائمة مواقع قاعات الاحتفالات في جدة باستخدام نظم المعلومات الجغرافية، مجلة العلوم الإنسانية والاجتماعية، المجلد (3) العدد (12)، ديسمبر 2019م.

<sup>2</sup> - اشتراطا لتنظيم وتصنيف قصور الأفراح والاستراحات، [www.al-madina.com](http://www.al-madina.com).

<sup>3</sup> - اشتراطات قاعات المناسبات (قصور الأفراح) والاستراحات، [momah.gov.sa/](http://momah.gov.sa/).

**-أهمية قاعات المناسبات الاجتماعية:**

تلعب قاعات المناسبات الاجتماعية دورًا مهمًا في المجتمع، حيث توفر العديد من الفوائد:

1- تعزيز الروابط الاجتماعية: تجمع القاعات الناس من خلفيات وثقافات مختلفة في بيئة واحدة، مما يعزز التفاهم المتبادل ويقلل من الانقسامات.

2- نشر الوعي والمعرفة: تُستخدم القاعات لتنظيم فعاليات تهدف إلى نشر الوعي حول قضايا هامة مثل الصحة، البيئة، والثقافة<sup>(1)</sup>.

3- الترفيه والتسليّة: توفر القاعات مكانًا مناسبًا للترفيه والتسليّة من خلال العروض الفنية والثقافية، مما يساهم في تحسين الصحة النفسية للأفراد<sup>(2)</sup>.

4- الفوائد الاقتصادية: تسهم الفعاليات المنظمة في القاعات في تعزيز الاقتصاد المحلي من خلال جذب السياح والمشاركين، مما يزيد من الإيرادات المحلية<sup>(3)</sup>.

**-تطور وتوزيع قاعات المناسبات الاجتماعية في بلدية الخمس.**

**أولاً- تطور قاعات المناسبات الاجتماعية:**

دراسة التطور التاريخي للخدمات المجتمعية من الجوانب المهمة التي توضح طبيعة التطور في قطاع الخدمات في منطقة معينة خلال فترة زمنية محددة ونظراً لأهمية الخدمات المجتمعية والبنية التحتية في حياة المجتمع فقد حضت باهتمام الجغرافيون<sup>(4)</sup>.

<sup>1</sup> -تنظيم الفعاليات: دورها وأهميتها في المجتمع، 23 يوليو 2023م،

<https://mustbee.com/ar/blog>

<sup>2</sup> - دليل شامل للفعاليات والمناسبات: تنظيمها والاحتفال بها، مجلة همسات المعرفة، 22- يونيو 2024م، [/https://hamsat-al-maarifah.com](https://hamsat-al-maarifah.com)

<sup>3</sup> - تنظيم الفعاليات: دورها وأهميتها في المجتمع، 23 يوليو 2023م،

<https://mustbee.com/ar/blog>

<sup>4</sup> - عمر حسن الرواندي، التحليل المكاني لتوزيع الجوامع في مدينة سوران باستخدام نظم

المعلومات الجغرافية GIS، مجلة جامعة كوية للعلوم الإنسانية، 2014، ص8.



## -تطور عدد قاعات المناسبات الاجتماعية في بلدية الخمس.

يتضح من تتبع بيانات الجدول (1) وشكل (1) التطور العددي للقاعات في منطقة الدراسة خلال الفترة (2000-2024م) ومن خلالهما يتبين ما يلي:

يتبين أن عدد قاعات المناسبات الاجتماعية كان حوالي 3 قاعات عام 2010م، وهي قاعة النواعم وقاعة المسرات وقاعة النجوم، ثم زاد عدد القاعات في بلدية الخمس حيث وصلت إلى 5 قاعات خلال الفترة من 2015-2019م، ويرجع تلبية الطلب المتزايد، مع تزايد عدد السكان وزيادة المناسبات الاجتماعية، هناك حاجة متزايدة لمرافق تستوعب هذه الفعاليات.

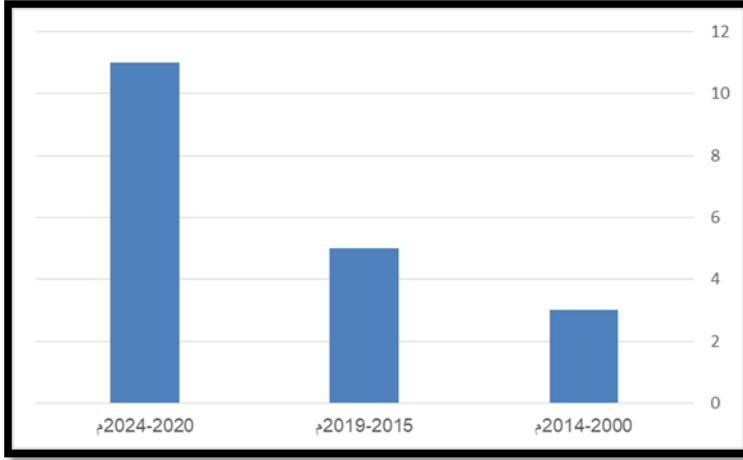
حيث شهدت منطقة الدراسة نمواً كبيراً خلال السنوات الأخيرة الماضية وبحلول عام 2020م تم افتتاح أكثر من 5 قاعات للمناسبات الاجتماعية، ويرجع السبب في ذلك الي الدور التنافسي بسبب زيادة الطلب على قطاع قاعات المناسبات الاجتماعية في بلدية الخمس، والتنوع في الخيارات جعل هناك العديد من القاعات التي تناسب مختلف شرائح المجتمع وذلك حسب الأذواق والميزات، مما يجعلها خياراً شائعاً للكثيرين.

جدول (1) تطور العددي لقاعات المناسبات الاجتماعية في بلدية الخمس خلال الفترة 2000 - 2024م

الفترة	اسم القاعات	عدد القاعات
2014-2000م	المسرات - النواعم - النجوم	3
2019-2015م	المسرات - النواعم - النجوم - الاكارم - الايقونة	5
2024-2020م	لبدة - المسرات - النواعم - النجوم - الاكارم - الايقونة فينسيا - فلورا - قصر الضيافة - اللؤلؤة - الشموع	11
	المجموع	11

المصدر: نتائج الدراسة الميدانية، يوليو 2024م.

الشكل (1) عدد قاعات المناسبات الاجتماعية في بلدية الخمس خلال الفترة 2000-2024م



المصدر: من عمل الباحث استناداً إلى الجدول رقم (1)  
ثانياً: توزيع القاعات والمناسبات الاجتماعية:

علم التوزيع المكاني للظواهر هو جوهر عمل جغرافي، فهو يدرس الظواهر المختلفة على سطح الأرض، لغرض وصفها وتحليلها وتفسيرها، لذا يعد التوزيع نقطة البداية لأيّة دراسة جغرافية، ولذلك من أجل معرفة خصائص هذا التوزيع وكفاءته، وأنواعه، كما أن عملية التوزيع تحدد أين يجب أن توجد هذه المؤسسات، فضلاً عن أنها توضح مجموعة من العوامل الاقتصادية والاجتماعية والبيئية وراء صورة التوزيع، وتوفر المعلومات للمخططين، وأصحاب القرار لتقدير الاحتياجات المستقبلية من تلك المؤسسات (1).

<sup>1</sup> - عبد الحميد أيوب الفناطسة، وأيمن عبد الكريم الطعاني، التحليل المكاني لتوزيع المساجد في مدينة معان باستخدام نظم المعلومات الجغرافية GIS والاستشعار عن بعد RS، مجلة جامعة الحسين بن طلال للبحوث، المجلد (3) العدد (2) 2017م، ص 278.

## -التوزيع الجغرافي للقاعات على مستوى المحلات:

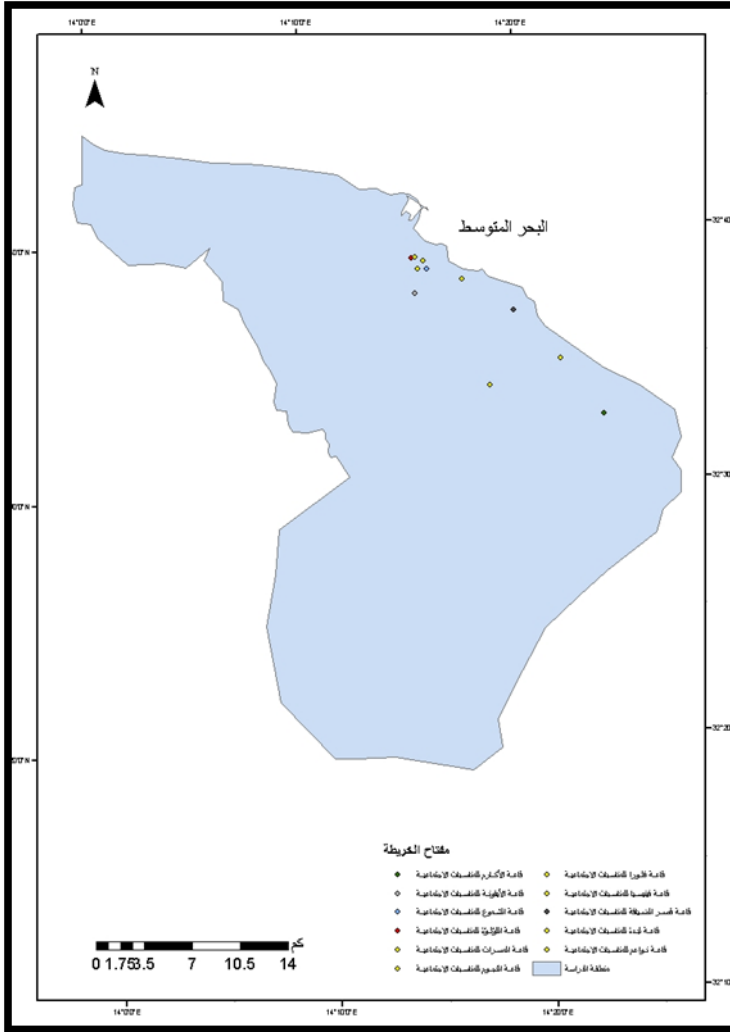
ومن بيانات الجدول (2) والخريطة رقم (2) اللذان يشيران إلى التوزيع الجغرافي للقاعات على مستوى المحلات عام (2024م) تبين ان محلة بن جحا مستحوذة على أكبر نسبة، أي نحو 27.3% من جملة القاعات بالبلدية، وهذا الارتفاع في النسبة راجع إلى أنها أول المحلات التي امتد إليها النمو العمراني، إضافة إلى ارتفاع عدد سكانها وكثافتها مقارنة بالمحلات الأخرى واحتوائها على أرض شاسعة يمكن استخدامها في بناء القاعات جديدة مقارنة بالمحلات الأخرى.

وتأتى محلة لبددة والمعقولة في المرتبة الثانية من حيث نسبة القاعات على مستوى محلات البلدية، حيث تسهم ب (18.2%)، على التوالي من إجمالي عدد قاعات المناسبات الاجتماعية بسبب الأوضاع الاقتصادية قد تؤثر على قدرة الناس على تحمل تكاليف الحفلات الكبيرة.

أما بالنسبة لمحلات بندار، وسيدي خليفة تأتي في المرتبة الثالثة من حيث نسبة القاعات على مستوى محلات البلدية، تساهمان بأقل النسب في أي نحو 10% لكل منهما، ويمكن بسبب التكاليف المرتفعة: قد تكون تكلفة استئجار صالة الأفراح مرتفعة بالنسبة لبعض العائلات، مما يدفعهم للبحث عن بدائل أقل تكلفة.

أما بالنسبة لمحلة كعام وقوقاس وغنيمه فإنها لا توجد بها قاعات، ويرجع ذلك بسبب التغيرات الاجتماعية، أي أن هناك تغيرات في العادات والتقاليد الاجتماعية، حيث يفضل سكان هذه المناطق الاحتفال بطرق مختلفة أو أكثر بساطة.

## خريطة (2) التوزيع الجغرافي للمقاعات على مستوى المحلات (بلدية الخمس)



المصدر: من عمل الباحث استناداً إلى Arc Map10.8.

جدول (2) توزيع العددي والنسبي لأعداد قاعات المناسبات الاجتماعية  
حسب محلات منطقة الدراسة

المحلة	عدد قاعات المناسبات الاجتماعية	%
غنيمة	0	0
البلدية	0	0
بن حجا	3	27.3
المرقب	2	18.2
لبدة	2	18.2
رأس الحمام	0	0
سيدي خليفة	1	9.1
المعقولة	2	18.2
بندار	1	9.1
كعام	0	0
قوقاس	0	0
المجموع	11	100

المصدر: نتائج الدراسة الميدانية، يوليو 2024م.

-المعايير المؤهلة لشروط إنشاء قاعات المناسبات الاجتماعية:

\*المعايير التي تم دراستها لتحديد درجة الملامة، والتي تم اعتمادها من دراسات سابقة وهي مبنية على معايير دولية وإقليمية (٥).

1-المسافات بين قاعات المناسبات الاجتماعية.

2-أن يكون الموقع على شارع رئيسي وبه موقف للسيارات.

3-المسافة بين قاعات المناسبات الاجتماعية والمساجد والمستشفيات.

4-المسافة بين قاعات المناسبات الاجتماعية ومحطات الوقود ومستودع الغاز.

5-أن يكون الموقع قريب من الكثافة السكانية.

**ثانياً: التحليل المكاني وفق الشروط والمعايير:**

1-المسافة بين قاعات المناسبات الاجتماعية يجب ألا تقل المسافة بين قاعة وأخرى عن 500 متر من جميع الاتجاهات، من خلال الشكل رقم (2) يوضح المسافة بين كل قاعة وأخرى، نجد أن قاعتين لا ينطبق عليهما المعيار، وهما قاعة اللؤلؤ وقاعة النواعم وهما أقل مسافة بين القاعات الأخرى في منطقة الدراسة، حيث بلغت المسافة 265 متر، وأن باقي القاعات تتبع المعايير بالنسبة للبعد بين القاعات.

• وزارة الشؤون البلدية والقروية، اشتراطات قاعات المناسبات (قصور الأفراح) والاستراحات، 2019م.

- كراس الشروط المتعلق بالقاعات المغطاة للأفراح والمناسبات، بلدية قابس، تونس، 2004م.  
- المعايير المؤهلة للحصول على رخصة إقامة قاعة أفراح بالجيزة. [www.vetogate.com](http://www.vetogate.com).

الشكل (2) يوضح القاعة الأقل مسافة بين قاعات المناسبات الاجتماعية ومحطات الوقود في منطقة الدراسة



المصدر: من عمل الباحث استناداً إلى Google Earth Pro.

2- أن تكون قاعة المناسبات الاجتماعية على الطريق الرئيسي ويوجد بها موقف للسيارات، حيث تم تحديد المسافات بين القاعات وأقرب طريق فكانت النتيجة أن قاعتان فقط على الطريق الرئيسي، وهما قاعة لبدء، وقاعة النجوم للمناسبات الاجتماعية، ولكن ليس لديهما موقف للسيارات مما جعلهما يتسببا في ازدحام وعرقلة حركة المرور، وباقي القاعات الأخرى تقع على شارع ترابي، أي أن جميع القاعات في منطقة الدراسة غير ملائمة لهذا المعيار. والخريطة رقم (2 و3) توضح التوزيع الجغرافي للقاعات على الطرق الرئيسية في منطقة الدراسة





3-المسافة بين قاعات المناسبات الاجتماعية والمساجد، من الواضح أن جميع قاعات المناسبات الاجتماعية تتبع المعايير بالنسبة للبعد عن المساجد على ألا تقل المسافة من القاعات وأقرب مسجد من 250متر من جميع الاتجاهات، والشكل التالي يوضح أن قاعة واحدة فقط وهي قاعة الأيقونة والتي تقرب من المسجد بمسافة 163متر، وهي غير ملائمة للشروط وللمعايير .

الشكل (3) يوضح القاعة الأقرب مسافة بين قاعات المناسبات الاجتماعية والمساجد في منطقة الدراسة



المصدر: من عمل الباحث استناداً إلى Google Earth Pro.

4-المسافة بين قاعات المناسبات الاجتماعية ومحطات الوقود ومستودع الغاز، يتضح من خلال الشكل رقم (3) أن أقرب قاعة للمناسبات كانت قاعة واحدة، وهي قاعة فينيسيا، تبعد عن محطة الوقود حوالي 190متر، وأقرب قاعة مناسبات

اجتماعية تبعد عن أقرب مستودع للغاز حوالي 135م<sup>(1)</sup>، وهي قاعة النواع المناسبات الاجتماعية، وأن باقي القاعات تتبع الشروط والمعايير.

الشكل (3) يوضح أقل مسافة بين قاعات المناسبات الاجتماعية في منطقة الدراسة



المصدر: من عمل الباحث استناداً إلى Google Earth Pro.

5- أن يكون الموقع قريب من منطقة الكثافة السكانية، من خلال الجدول السابق رقم (2) يتضح أن ما نسبته 82% من إجمالي القاعات تقع في مناطق كثافة سكانية و18%، تقع في مناطق بعيدة من الكثافة السكانية، وهذا يدل على التوزيع العشوائي للقاعات، الأمر الذي يؤكد لنا مصداقية الفرضية، والتي تقول أن قاعات المناسبات الاجتماعية تتوزع بشكل غير منتظم مما جعلها لا تغطي ما تحتاجه منطقة الدراسة.

<sup>1</sup> - حساب الباحث استناداً إلى Google Earth Pro.

## النتائج والتوصيات:

## أولاً- النتائج:

ما سبق عرضه يمكن استخلاص النتائج التالية:

- 1- وجود تركيز واضح لقاعات المناسبات الاجتماعية في المدينة.
- 2- شهدت قاعات المناسبات الاجتماعية في منطقة الدراسة تطوراً في عددها ومساحتها، ووظيفتها.
- 3- هناك إقبال كبير على قاعات المناسبات الاجتماعية خاصة خلال فصل الصيف.
- 4- تبين التوزيع المكان أن محلة بن جحا استحوذت على العدد الأكبر من قاعات المناسبات الاجتماعية وبنسبة (27.3%) من مجموع القاعات في بلدية الخمس والبالغ عددها 11 قاعة.
- 6- هناك سوء توزيع لهذه القاعات في منطقة الدراسة، مما أدى إلى تركيز القاعات في محلة بن جحا ولبدة والمرقب والمعقولة وافتقارها في باقي المحلات الأخرى.

## ثانياً- التوصيات

من أهم التوصيات التي خرج بها هذه البحث والتي تأمل من الجهات المختصة أخذها بعين الاعتبار ما يلي:

- 1- اتباع الشروط والمعايير التخطيطية العالمية والمحلية عند تنفيذ قاعات المناسبات لاجتماعيه الجديدة، وتأهيل القاعات غير المطابقة للمعايير التي وضعت للدراسة قدر الإمكان.
- 3- إنشاء قاعات للمناسبات الاجتماعية للدولة شبه المجانية تخدم أهالي منطقة الدراسة والتي تزداد الكثافة السكانية لتساهم في تخفيف من كاهل الشباب المقبلين على الزواج.
- 4- يجب أن يكون المكان حيوي، وألا يتم اختيار مكان معزول وبعيد عن أماكن قاعات المناسبات الاجتماعية.

## قائمة المصادر والمراجع

- 1-أبوالقاسم علي سنان، التحليل المكاني للصيديات بمدينة الخمس باستخدام نظم المعلومات الجغرافية، مجلة العلوم الإنسانية، العدد 14، مارس 2017م.
- 2-أبوالقاسم علي سنان، التحليل المكاني للخدمات التعليمية في مدينة الخمس، مجلة البحوث الأكاديمية، 2013.
- 3-حاتم حمد خالد، التحليل المكاني لتوزيع الفنادق في مدينة البيضاء، جامعة بنغازي، مجلة العلوم والدراسات الإنسانية، المرح مجلة الكترونية محكمة، 2014م.
- 4-جمعة دواد، أسس التحليل المكاني في إطار نظم المعلومات الجغرافية، مكة المكرمة، المملكة العربية السعودية 2012 م.
- 5-شروق محمد قيسي، ورانية فضل الله عبد الله الشيخ، تحليل مدى ملائمة مواقع قاعات الاحتفالات في جدة باستخدام نظم المعلومات الجغرافية، مجلة العلوم الإنسانية والاجتماعية، المجلد (3) العدد (12)، ديسمبر 2019م.
- 6-رياض كاظم الجميلي، كفاءة التوزيع المكاني للخدمات المجتمعية (التعليمية والصحية والترفيهية) في مدينة كربلاء، رسالة دكتوراه غير منشورة، كلية التربية ابن رشد، جامعة بغداد، 2007.
- 7-عبد الحميد أيوب الفناطسة، وأيمن عبد الكريم الطعاني، التحليل المكاني لتوزيع المساجد في مدينة معان باستخدام نظم المعلومات الجغرافية GIS والاستشعار عن بعد RS، مجلة جامعة الحسين بن طلال للبحوث، المجلد (3) العدد (2) 2017م.
- 8-وزارة الشؤون البلدية والقروية، اشتراطات قاعات المناسبات (قصور الأفراح) والاستراحات، 2019م.
- 9-كراس الشروط المتعلق بالقاعات المغطاة للأفراح والمناسبات، بلدية قابس، تونس، 2004م.
- 10-المعايير المؤهلة للحصول على رخصة إقامة قاعة أفراح بالجيزة.  
www.vetogate.com

11-<https://hamsat-al-maarifah.com>

12-<https://mustbee.com/ar/blog>